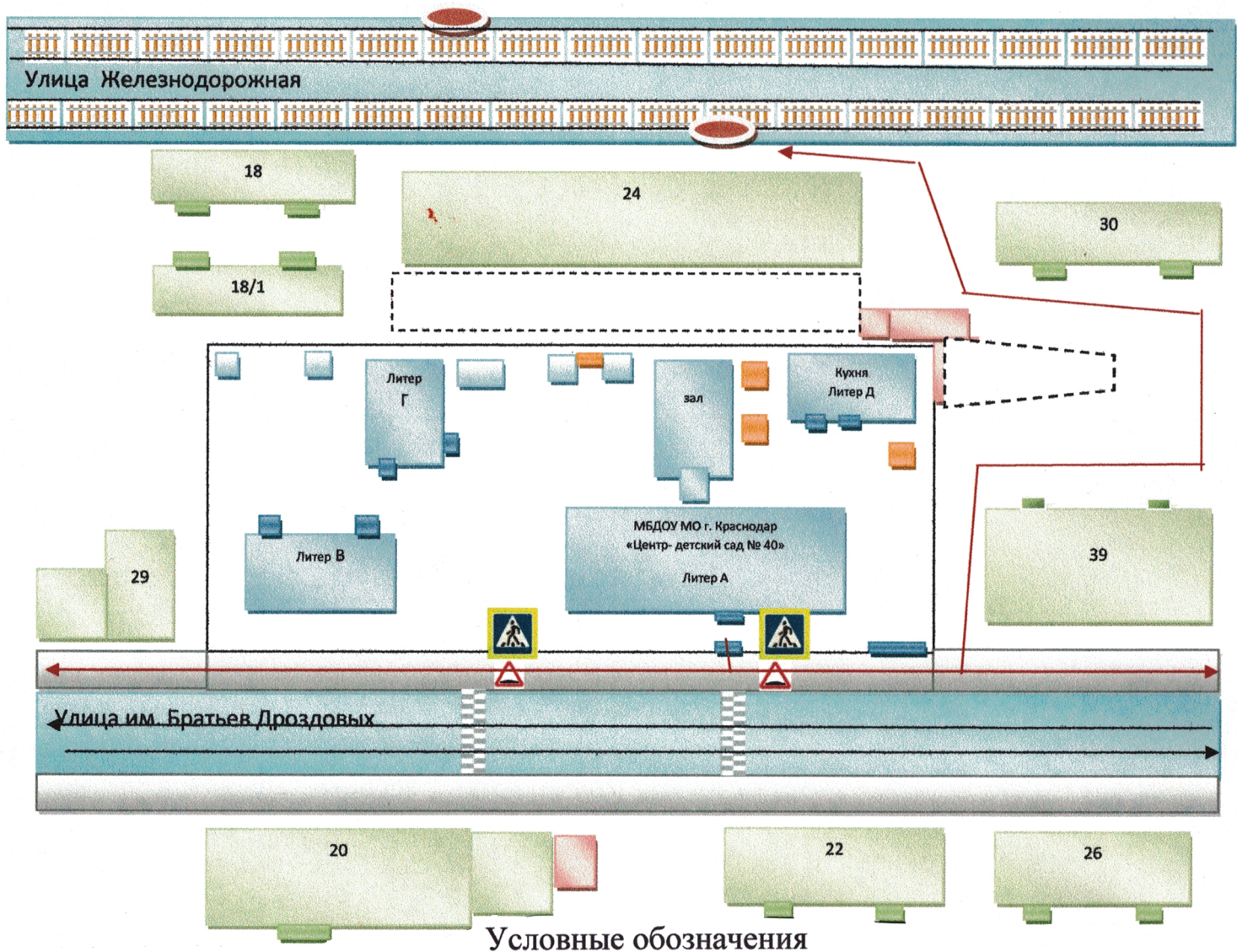















2. Схема организации дорожного движения в непосредственной близости от образовательной организации с размещением соответствующих технических средств организации дорожного движения, маршрутов движения детей в расположении парковочных мест.



-  - строения детского сада
-  - жилые дома
-  - хозяйственные постройки
-  - нежилые постройки на прилегающей территории
-  - тротуар
-  - проезжая часть
-  - трамвайная остановка
-  - огороженная территория
-  - трамвайные пути
-  - движение транспортных средств
-  - движение воспитанников с родителями в (из) детский сад
-  - пешеходный переход
-  - неровная дорога